

Ar 1989 den 11. december afsagde fredningsnævnet for Bornholms
amts fredningskreds følgende

K E N D E L S E

i sag nr. 159/1987 om fredning af Klintebakken i Aakirkeby kom-
mune.

Danmarks Naturfredningsforening har ved skrivelse af 7. oktober 1987 rejst fredningssag for Klintebakken (Hadeborg Bakke) med omgivelser.

Det areal, der ønskes fredet, er efter forslaget - således som dette er ændret under sagens behandling for fredningsnavnet - ca. 13 ha stort og ligger ca. 1 km syd for Aakirkeby. Det udgør en del af ejendommene matr. nr. 349 a, 274 c, 275 b, 290 a, 349 f, 274 a, 349 b, 350 a og 274 b Aakirkeby markjorder og matr. nr. 20 c Aaker, samt et areal på 3000 m² udlagt som ridesti og 200 m² offentlig vej.

Arealet er kuperet og stejlt i nord/sydlig retning. Terrænets toppunkt i nord består af granitformationen Klintebakken, som i mosaik fremstår med blottede granitblokke, forskellige dværgbuske, bl. a. hedelyng, og en varieret træbestand, overvejende selvsåninger af forskellig alder. Mod syd og vest går terrænet over i arealer i landbrugsmæssig omdrift. Mod sydvest domineres området af et åbent sandstensbrud (Balkakvartsit).

Formålet med fredningen er at sikre de geologiske værdier og de forskellige naturtyper og at åbne arealerne for offentligheden ved færdselsret ad et nærmere fastlagt stinet.

Som begrundelse for fredningspåstanden har Danmarks Naturfredningsforening anført, at området i geologisk henseende er af særlig interesse, fordi det ligger i grænsezonen mellem det nord-skandinaviske grundfjeldsområde, der især består af granit og gnejs, og det mellemeuropæiske sænkingsområde, hvor grundfjeldet er dækket af tykke lag af sandsten, ler og kalk. Området er placeret langs den bornholmske hovedforkastning, hvor der i tidens løb er sket voldsomme brud i jordskorpen. Herved er den geologiske lagfølge blevet brudt, og de tre bjergarter granit Nexøsandsten og Balkakvartsit findes i dag side om side. Bakkeområdet er derfor en klassisk geologisk lokalitet, som besøges af videnskabsfolk og anvendes til undervisningsbrug. Plantesamfundene i området er i dag truet af en udvikling mod skov, som strider mod ønsket om størst mulig floramæssig varians og mod ønsket om at anskueliggøre de geologiske interesser i området, og for at bremse

op for en udvikling fra dværgbusksamfund mod sluttet skov anses plejeforanstaltninger for nødvendige.

Området ligger i landzone, og i "Forslag til fredningsplan", sektorplanlægning, Bornholms amtskommune, januar 1985, er det udlagt som "særligt beskyttelsesområde" med målsætningen, at andre former for udnyttelse underordnes og reguleres eller om nødvendigt helt forhindres, således at naturbeskyttelsen sikres.

Rejsningen af fredningssagen har været bekendtgjort den 4. november 1987 i Statstidende, Bornholms Tidende og Bornholmeren.

Fredningsnævnet har afholdt besigtigelse og offentligt møde den 7. december 1987 og har senere yderligere besigtiget arealet med henblik på fastlæggelse af stierne.

Skov- og Naturstyrelsen, Bornholms amtsråd og Aakirkeby kommunalbestyrelse har anbefalet fredningen.

Gårdejer Kaj Nielsen, matr. nr. 290 a m.fl. Aakirkeby markjorder har ønsket, at fredningen begrænses til selve Klintebakken.

Under forhandlingerne har der været fremsat ønske om, at grænserne for de fredede arealer så vidt muligt følger de enkelte ejendomses matrikulære grænser. Herved er inddraget yderligere arealer under fredningen, idet matr. nr. 274 c og dele af umatrikuleret offentlig vej og ridesti er medtaget.

Aakirkeby kommune har givet afkald på retten til råstofindvinding i stenbruddet på matr. nr. 349 a.

Fredningsnævnets afgørelse:

Fredningsnævnet finder, at fredningen bør gennemføres med enkelte ændringer af de foreslåede fredningsbestemmelser og således, at fredningen omfatter de på vedlagte kort viste arealer.

Fredningsnævnet har ikke fundet tilstrækkelig grund til at medtage matr. nr. 275 a og 276 Aakirkeby markjorder - som oprindeligt

var foreslået fredet - idet disse arealer ligger adskilt fra de øvrige arealer, men har anset det for hensigtsmæssigt så vidt muligt at lade fredningen følge matrikelgrænserne. Herved er også nogle mindre arealer af matr. nr. 288 a Aakirkeby markjorder og 20 a Aaker udgået af det oprindelige fredningsforslag.

T H I B E S T E M M E S :

De på vedlagte kort angivne arealer af matr. nr. 349 a, 274 c, 275 b, 290 a, 349 f, 274 a, 349 b, 350 a og 274 b Aakirkeby markjorder og matr. nr. 20 c Aaker samt 3000 m² ridesti og 200 m² offentlig vej pålægges følgende fredningsbestemmelser:

§ 1. Fredningens formål.

Fredningen har til formål

- at sikre og fastholde de geologiske værdier i området
- at sikre og udbygge anskueligheden af områdets geologiske værdier
- at bevare og udbygge kvaliteten af de naturtyper, som knytter sig til Klintebakken (Hadeborg Bakke)
- at muliggøre en herfor fornøden drift og pleje af de fredede arealer
- at åbne adgang for offentligheden til arealet ad et nærmere fastlagt stinet.

§ 2. Arealernes drift.

1. Arealerne må ikke jordbehandles, tilsås eller omlægges. Denne bestemmelse gælder ikke for:
 - a. arealer udlagt til have i tilknytning til eksisterende bebyggelse
 - b. arealer som anvendes landbrugsmæssigt
 - c. foranstaltninger som har et plejemæssigt sigte i overensstemmelse med fredningens formål.
2. Tilplantning må ikke finde sted, herfra dog undtaget havearealer.
3. Campering og teltning, herunder opstilling af camping- og beboelsesvogne er ikke tilladt. Dette kan dog ske i til-

slutning til beboelsesejendomme.

4. Gødskning eller brug af pesticider er ikke tilladt. Dette gælder dog ikke for havearealer og for arealer i landbrugsmæssig omdrift. Anvendelse af pesticider kan endvidere ske på de øvrige arealer i særlige tilfælde efter tilladelse fra fredningsnævnet.
5. Opsætning af hegn må kun finde sted i forbindelse med kreatur- og fårehold, og til eventuel markering af stier i plejeøjemed.
6. Etablering af pelsdyr- og fjerkræfarme, hjortefarme, fasanerier, drivhusgartnerier m.v. er ikke tilladt.

§ 3. Terrænændringer.

Ændringer i terrænet eller terrænformerne, udnyttelse af forekomster i jorden samt opfyldning og planering er ikke tilladt.

Med henblik på at anskueliggøre de geologiske forhold skal terrænændringer m.v. dog kunne foretages som et plejeindgreb.

§ 4. Bebyggelse m.v.

1. Der må ikke opføres yderligere bebyggelse. Om- og tilbygning til eksisterende ejendomme kan dog finde sted efter forud indhentet tilladelse fra fredningsnævnet.
2. Opstilling af boder, skure, master, transformerstationer, vindmøller m.v. og skæmmende indretninger må ikke finde sted, ligesom knallert- og motorbaner etc. ikke må etableres.
Opstilling af skure af midlertidig karakter i forbindelse med arealets drift eller pleje skal dog være tilladt.
3. Etablering af skydebaner og opstilling af skydeplatforme er ikke tilladt.
4. Der må ikke føres yderligere el-ledninger hen over arealet.

§ 5. Affald.

Henkastning af affald, herunder haveaffald, fyld m.v. er

ikke tilladt, og arealerne må ikke anvendes til oplags- eller losseplads, bilophugningsplads eller lignende.

§ 6. Almenhedens adgang.

Offentligheden har ret til at færdes til fods på de stier, der er vist på vedlagte kort. Denne bestemmelse medfører ingen begrænsning af offentlighedens adgangsret i medfør af naturfredningslovens § 55 og 56.

Stierne må ikke anvendes til knallertkørsel eller anden form for motoriseret kørsel, herfra dog undtaget kørsel i forbindelse med landbrugserhvervet og plejeforanstaltninger.

Det skal endvidere være tilladt at anvende den sydligste del af matr. nr. 349 a som parkeringsplads. Arealet er vist på vedlagte kort.

Der kan ved fredningsmyndighedernes foranstaltning foretages skiltning med ordensbestemmelser for den offentlige adgang, godkendt af fredningsnævnet.

§ 7. Naturpleje.

Fredningsmyndighederne kan lade uønsket opvækst fjerne og kan lade foretage anden form for pleje, f. eks. afgræsning med henblik på bevaring af en karakteristisk vegetation og eventuelt sprængning i den geologiske formation efter forudgående forelæggelse for fredningsnævnet med henblik på skabelse af ønskelige anskuelige geologiske profiler.

Hvis fjernelse af uønsket opvækst skønnes hensigtsmæssig, skal der forinden gives meddelelse til ejeren herom. Retten for fredningsmyndighederne til iøvrigt at udøve landskabspleje på arealer i privat eje er afhængig af en forudgående aftale herom med ejeren eller - såfremt aftale ikke opnås - af fredningsnævnets godkendelse af de påtænkte foranstaltninger.

§ 8. Dispensationer.

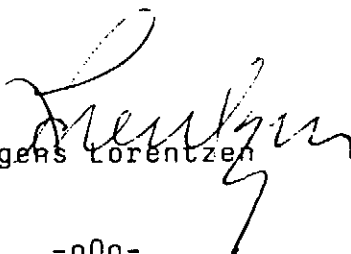
Dispensation fra bestemmelserne i § 2 - 6 kan meddeles efter reglerne i naturfredningslovens § 34, hvis det ansøgte ikke

vil komme i strid med fredningens formål.

Denne kendelse kan af ejerne, eventuelle brugere samt af Danmarks Naturfredningsforening og forskellige offentlige myndigheder påklages til Overfredningsnævnet, Slotsmarken 15, 2970 Hørsholm, inden 4 uger fra den dag, kendelsen er meddelt den pågældende.


Ulla Wollny

-o0o-


Mogens Lorentzen

-o0o-

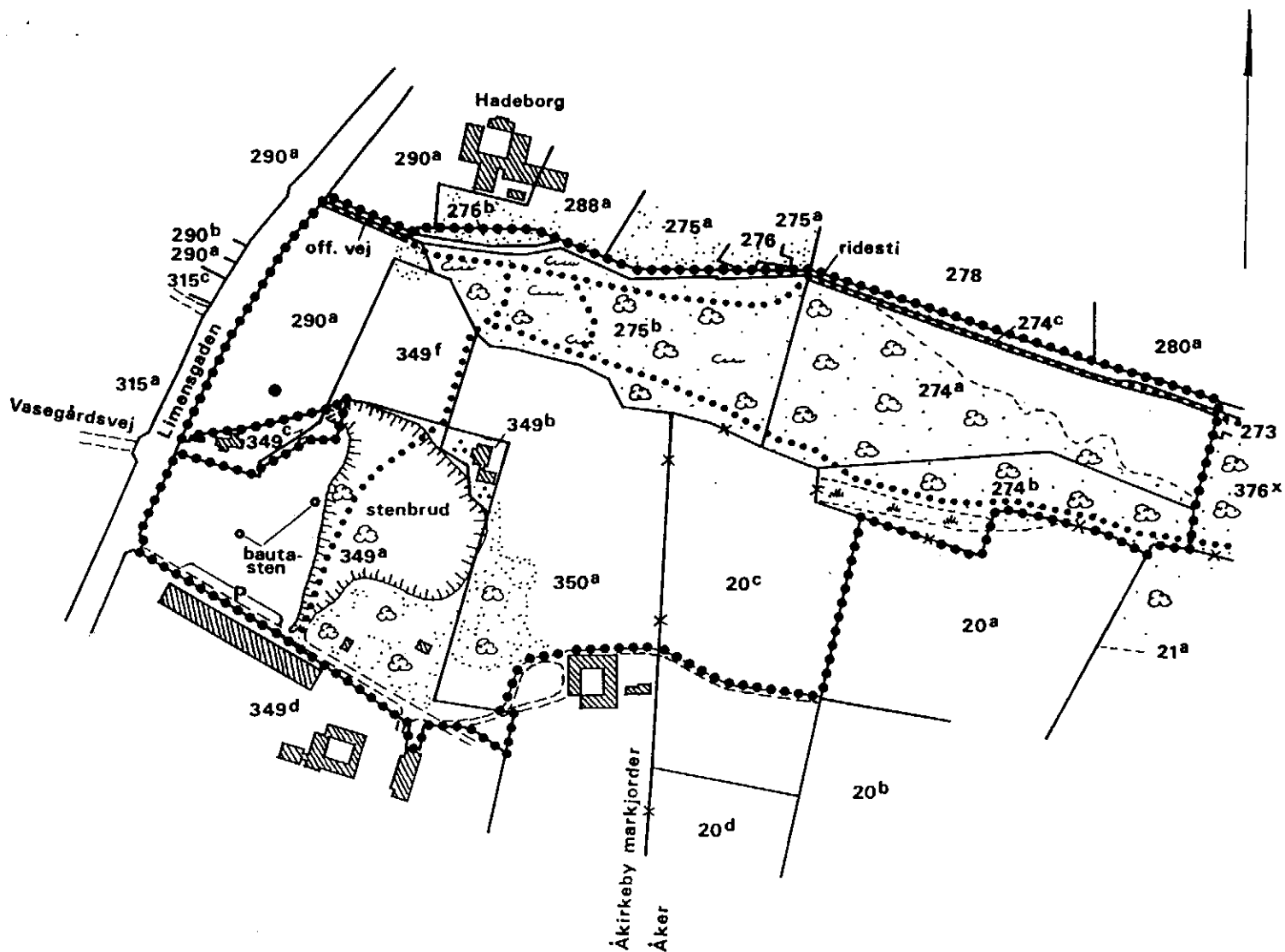

Aksel Jensen

-o0o-

Fotokopiens rigtighed bekræftes.

Fredningsnævnet for Bornholms amts fredningskreds,
den 11. december 1989.






Lorentzen



Fredning af Klintebakken,
 matr.nr. 274^a, 274^b, 274^c, 275^b, 290^a,
 349^a, 349^b, 349^f, 350^a, Åkirkeby markjorder,
 og 20^c, Åker,
 Åkirkeby kommune
 Bornholms amt

Udarbejdet i maj 1989 af
 Bornholms Amtskommune, Teknisk Forvaltning.

Signaturer

- grænse for areal omfattet af fredning
- sti
-  bevoget areal
-  eng
-  bygninger
-  have

1:4000

